

Приложение № 2
к приказу Минэкономразвития России
от 04.06.2019 № 318



**Форма декларации
о характеристиках объекта недвижимости**

Декларация о характеристиках объекта недвижимости ¹

Раздел 1

Общие сведения об объекте недвижимости и заявителе (представителе заявителя)²

№ п/п	В государственное бюджетное учреждение ³	ГБУ Республики Алтай "Центр ГКО"
	Наименование характеристики	Значение, описание
1	Основные характеристики объекта недвижимости	
1.1	Вид объекта недвижимости ⁴	ЗДАНИЕ
1.2	Кадастровый номер ⁵	04:01:001002:230
1.3	Реквизиты выписки из Единого государственного реестра недвижимости (далее – ЕГРН) ⁶	№ 36 от 02.01.2020г.
2	Сведения о заявителе	
2.1	Фамилия, имя, отчество физического лица ⁷ ; наименование юридического лица ⁸	ИВАНОВ ИВАН ИВАНОВИЧ
2.2	Почтовый адрес ⁹	649000, РЕСПУБЛИКА АЛТАЙ, г. ГОРНО-АЛТАЙСК, ул. ГОТОВА, д.4
2.3	Адрес электронной почты	luchich@mail.ru
2.4	Телефон для связи ¹⁰	89139136600
3	Сведения о представителе заявителя	
3.1	Фамилия, имя, отчество физического лица ¹¹ ; наименование юридического лица ¹²	

3.2	Реквизиты документа, удостоверяющего полномочия ¹³	
3.3	Почтовый адрес ¹⁴	
3.4	Адрес электронной почты	
3.5	Телефон для связи ¹⁵	
4	Цели представления декларации ¹⁶	
4.1	Декларация подается с целью доведения информации о характеристиках объекта недвижимости ¹⁷	✓
4.2	Декларация подается с целью предоставления отчета об определении рыночной стоимости объекта недвижимости ¹⁸	
5	<p>Достоверность и полноту сведений, указанных в настоящей декларации, подтверждаю</p> <p><u></u> <u>Иванов Иван Иванович</u> <u>15.01.2020г.</u> (подпись) (фамилия имя отчество (последнее – при наличии)) (дата)</p>	
6	<p>Согласие на обработку персональных данных</p> <p><u>ГБУ Республики Алтай «Центр ГКД»</u> (наименование бюджетного учреждения, осуществляющего обработку персональных данных)</p> <p><u>Иванов Иван Иванович</u> (фамилия, имя, отчество (последнее – при наличии) субъекта персональных данных)</p> <p><u>650000, Республика Алтай, г. Горно-Алтайск, ул. Тоголя, д. 4</u> (адрес места жительства субъекта персональных данных)</p> <p><u>паспорт 8400 153444, 23.06.2008, ОВД г. Горно-Алтайск</u> (документ, удостоверяющий личность субъекта персональных данных, его серия и номер, дата выдачи и выдавший орган)</p> <p>Подтверждаю согласие на обработку моих персональных данных, предусмотренную пунктом 3 статьи 3 Федерального закона от 27 июля 2006 г. № 152-ФЗ «О персональных данных» (Собрание законодательства Российской Федерации, 2006, № 31, ст. 3451; 2009, № 48, ст. 5716; 2011, № 31, ст. 4701; 2014, № 23, ст. 2927), в целях рассмотрения декларации о характеристиках объекта недвижимости бюджетным учреждением, наделенным полномочиями, связанными с определением кадастровой стоимости, созданным субъектом Российской Федерации в соответствии с Федеральным законом от 3 июля 2016 г. № 237-ФЗ «О государственной кадастровой оценке».</p> <p>Мне известно, что настоящее согласие действует бессрочно и что согласие на обработку персональных данных может быть отозвано на основании письменного заявления в произвольной форме.</p> <p><u></u> <u>Иванов Иван Иванович</u> <u>15.01.2020г.</u> (подпись) (фамилия имя отчество (последнее – при наличии)) (дата)</p>	

Раздел 2

Характеристики объекта недвижимости (для земельного участка)

№ п/п	Наименование характеристики	Значение, описание	Документ, подтверждающий значение (описание) декларируемой характеристики ¹⁹
1	Адрес земельного участка (описание местоположения земельного участка) ²⁰		
2	Площадь ²¹		
3	Категория земель ²²		
4	Вид разрешенного использования ²³		
5	Фактическое использование земельного участка, соответствующее виду разрешенного использования		
6	Сведения о лесах, водных объектах и об иных природных объектах, расположенных в пределах земельного участка ²⁴		
7	Сведения о том, что земельный участок полностью или частично расположен в границах зоны с особыми условиями использования территории или территории объекта культурного наследия ²⁵		
8	Сведения о том, что земельный участок расположен в границах особо охраняемой природной территории, охотничьих угодий, лесничеств, лесопарков ²⁶		
9	Сведения о том, что земельный участок расположен в границах особой экономической зоны, территории опережающего развития, зоны территориального развития в Российской Федерации, игровой зоны ²⁷		
10	Сведения об установленных сервитутах, публичных сервитутах		
11	Удаленность от автомобильных дорог с твердым покрытием ²⁸		

12	Сведения о наличии/отсутствии подъездных путей ²⁹		
13	Описание коммуникаций, в том числе их удаленность ³⁰		
13.1	Электроснабжение:		
13.1.1	Наличие/отсутствие подключения к электрическим сетям инженерно-технического обеспечения ³¹	имеется <input type="checkbox"/>	отсутствует <input type="checkbox"/>
13.1.2	Возможность/отсутствие возможности подключения к сетям	имеется <input type="checkbox"/>	отсутствует <input type="checkbox"/>
13.1.3	Мощность электрической сети ³²		
13.2	Газоснабжение:		
13.2.1	Наличие/отсутствие подключения к сетям газораспределения	имеется <input type="checkbox"/>	отсутствует <input type="checkbox"/>
13.2.2	Возможность/отсутствие возможности подключения к сетям газораспределения	имеется <input type="checkbox"/>	отсутствует <input type="checkbox"/>
13.2.3	Мощность сетей газораспределения ³³		
13.3	Водоснабжение:		
13.3.1	Наличие/отсутствие централизованного подключения к системе водоснабжения	имеется <input type="checkbox"/>	отсутствует <input type="checkbox"/>
13.3.2	Возможность/отсутствие возможности подключения к системе водоснабжения	имеется <input type="checkbox"/>	отсутствует <input type="checkbox"/>
13.4	Теплоснабжение:		
13.4.1	Наличие/отсутствие централизованного подключения к системе теплоснабжения	имеется <input type="checkbox"/>	отсутствует <input type="checkbox"/>
13.4.2	Возможность/отсутствие возможности подключения к системе теплоснабжения	имеется <input type="checkbox"/>	отсутствует <input type="checkbox"/>

13.5	Водоотведение:		
13.5.1	Наличие/отсутствие централизованного подключения к системе водоотведения	имеется <input type="checkbox"/>	отсутствует <input type="checkbox"/>
13.5.2	Возможность/отсутствие возможности подключения к системе водоотведения	имеется <input type="checkbox"/>	отсутствует <input type="checkbox"/>
14	Удаленность относительно ближайшего водного объекта ³⁴		
15	Удаленность относительно ближайшей рекреационной зоны ³⁵		
16	Удаленность относительно железных дорог ³⁶		
17	Удаленность относительно железнодорожных вокзалов (станций)		
18	Удаленность от зоны разработки полезных ископаемых, зоны особого режима использования в границах земельных участков, промышленной зоны ³⁷		
19	Вид угодий ³⁸		
20	Показатели состояния почв ³⁹		
21	Наличие недостатков, препятствующих рациональному использованию и охране земель ⁴⁰		
22	Достоверность и полноту сведений, указанных в настоящей декларации, подтверждаю <div style="display: flex; justify-content: space-around; align-items: flex-end;"> <div style="text-align: center;"> <hr style="width: 20%; margin: 0 auto;"/> (подпись) </div> <div style="text-align: center;"> <hr style="width: 30%; margin: 0 auto;"/> (фамилия имя отчество (последнее – при наличии)) </div> <div style="text-align: center;"> <hr style="width: 20%; margin: 0 auto;"/> (дата) </div> </div>		

Раздел 3

Характеристики объекта недвижимости (зданий, сооружений, объектов незавершенного строительства, помещений, машино-мест)


№ п/п	Наименование характеристики	Значение, описание	Документ, подтверждающий значение (описание) декларируемой характеристики
1	Вид объекта недвижимости ⁴¹	ЖИЛОЙ ДОМ	Выписка из ЕПРН №36 от 02.01.2020г.
2	Адрес (описание местоположения) ⁴²	640000, Республика Алтай, г. Горно-Алтайск, ул. Тополя, д. 4	
3	Площадь ⁴³	100 кв. м	
4	Тип и значение основной характеристики сооружения ⁴⁴	—	
5	Степень готовности объекта незавершенного строительства ⁴⁵	—	
6	Проектируемый тип и значение основной характеристики объекта незавершенного строительства ⁴⁶	—	
7	Проектируемое назначение здания, сооружения, строительство которых не завершено (для объектов незавершенного строительства)	—	
8	Количество этажей ⁴⁷	2	
9	Номер этажа здания или сооружения, на котором расположено помещение или машино-место	—	
10	Материал наружных стен, если объектом недвижимости является здание	Кирпич	Технический паспорт от 2018г.
11	Материал основных несущих конструкций, перекрытий	Железобетонный	
12	Материал кровли	Профилированный лист	
13	Год ввода в эксплуатацию объекта недвижимости ⁴⁸	—	
14	Год завершения строительства объекта недвижимости ⁴⁹	2018	
15	Дата окончания проведения капитального ремонта	—	

16	Дата окончания проведения реконструкции	—	
17	Вид жилого помещения ⁵⁰	—	
18	Вид или виды разрешенного использования объектов капитального строительства	ЖИЛОЙ ДОМ	
19	Сведения о включении объекта недвижимости в единый государственный реестр объектов культурного наследия (памятников истории и культуры) народов Российской Федерации ⁵¹	—	
20	Физический износ ⁵²	5	ТЕХПАСПОРТ ОТ 2018Г
21	Описание коммуникаций, в том числе их удаленность ⁵³		
21.1	Электроснабжение:		
21.1.1	Наличие/отсутствие подключения к электрическим сетям ⁵⁴	имеется <input checked="" type="checkbox"/> отсутствует <input type="checkbox"/>	ДОГОВОР ЭЛЕКТРОСНАБЖЕНИЯ № 5 ОТ 20.01.2005Г.
21.1.2	Возможность/отсутствие возможности подключения к сетям инженерно-технического обеспечения	имеется <input checked="" type="checkbox"/> отсутствует <input type="checkbox"/>	
21.1.3	Мощность электрической сети ⁵⁵	220 ВТ	
21.2	Газоснабжение:		
21.2.1	Наличие/отсутствие подключения к сетям газораспределения	имеется <input type="checkbox"/> отсутствует <input checked="" type="checkbox"/>	
21.2.2	Возможность/отсутствие возможности подключения к сетям газораспределения	имеется <input checked="" type="checkbox"/> отсутствует <input type="checkbox"/>	
21.2.3	Мощность сетей газораспределения ⁵⁶		
21.3	Водоснабжение:		

21.3.1	Наличие/отсутствие централизованного подключения к системе водоснабжения	имеется <input type="checkbox"/>	отсутствует <input checked="" type="checkbox"/>	
21.3.2	Возможность/отсутствие возможности подключения к системе водоснабжения	имеется <input checked="" type="checkbox"/>	отсутствует <input type="checkbox"/>	
21.4	Теплоснабжение:			
21.4.1	Наличие/отсутствие централизованного подключения к системе теплоснабжения	имеется <input type="checkbox"/>	отсутствует <input checked="" type="checkbox"/>	
21.4.2	Возможность/отсутствие возможности подключения к системе теплоснабжения	имеется <input checked="" type="checkbox"/>	отсутствует <input type="checkbox"/>	
21.5	Водоотведение:			
21.5.1	Наличие/отсутствие централизованного подключения к системе водоотведения	имеется <input type="checkbox"/>	отсутствует <input checked="" type="checkbox"/>	
21.5.2	Возможность/отсутствие возможности подключения к системе водоотведения	имеется <input type="checkbox"/>	отсутствует <input checked="" type="checkbox"/>	
22	<p>Достоверность и полноту сведений, указанных в настоящей декларации, подтверждаю</p> <p><u></u> (подпись)</p> <p><u>ИВАНОВ ИВАН ИВАНОВИЧ</u> (фамилия имя отчество (последнее – при наличии))</p> <p><u>15.01.2020</u> (дата)</p>			

Раздел 4

Реестр документов, прилагаемых к декларации ⁵⁷

Представляемые заявителем (представителем заявителя) документы	
№ п/п	Наименование и реквизиты документов, прилагаемых к декларации
1	Выписка из ЕГРН № 36 от 02.01.2020
2	Технический паспорт от 2018г.
3	Договор электроснабжения № 5 от 20.01.2005г.
	<p>Достоверность и полноту сведений, указанных в настоящей декларации, подтверждаю</p> <p><u></u> <u>ИВАНОВ ИВАН ИВАНОВИЧ</u> <u>15.01.2020г.</u> (подпись) (фамилия имя отчество (последнее – при наличии) (дата)</p>

¹ Декларация о характеристиках объекта недвижимости (далее – Декларация) заполняется в отношении одного объекта недвижимости на русском языке на бумажном носителе, заполняется разборчиво, без сокращений слов, аббревиатур, исправлений, подчисток или иных помярок от руки печатными буквами шариковой ручкой с чернилами черного либо синего цвета или с использованием технических средств, или в форме электронного документа.

Если значения, описания не заявляются заявителем (представителем заявителя), соответствующие им пункты Декларации не заполняются.

Если значения, описания заявляются заявителем (представителем заявителя), к Декларации в обязательном порядке прикладываются документы, подтверждающие соответствующую информацию.

² В разделе 1 «Общие сведения об объекте недвижимости и заявителе (представителе заявителя)» (далее – Раздел 1) обязательному заполнению подлежат все реквизиты, предусмотренные указанным разделом, за исключением пунктов 2.4 и 3.5 Раздела 1.

³ Указывается наименование государственного бюджетного учреждения, в которое подается Декларация.

⁴ Указывается вид объекта недвижимости – земельный участок, здание, сооружение, помещение, объект незавершенного строительства, машино-место.

⁵ Указывается кадастровый номер объекта недвижимости в соответствии со сведениями, содержащимися в ЕГРН.

⁶ Указываются номер и дата выдачи прилагаемой к Декларации выписки из ЕГРН.

⁷ Указываются фамилия, имя, отчество (последнее – при наличии) заявителя.

⁸ Указываются организационно-правовая форма юридического лица и его полное наименование, соответствующие информации, содержащейся в Едином государственном реестре юридических лиц.

⁹ Указываются индекс, субъект Российской Федерации, населенный пункт, улица, дом.

¹⁰ Заполняется по желанию заявителя.

¹¹ Указываются фамилия, имя, отчество (последнее – при наличии) представителя заявителя.

¹² Указываются организационно-правовая форма юридического лица и его полное наименование, соответствующие информации, содержащейся в Едином государственном реестре юридических лиц.

¹³ Указываются наименование и реквизиты документа, подтверждающего полномочия представителя заявителя.

¹⁴ Указываются индекс, субъект Российской Федерации, населенный пункт, улица, дом.

¹⁵ Заполняется по желанию заявителя.

¹⁶ Напротив выбранных сведений в специально отведенной графе проставляется знак «√».

Заявитель (представитель заявителя) может одновременно подать Декларацию и с целью доведения информации о характеристиках объекта недвижимости и с целью представления отчета об определении рыночной стоимости объекта недвижимости.

¹⁷ В случае если заявитель (представитель заявителя) декларирует характеристики объекта недвижимости, то в зависимости от вида объекта недвижимости заполняются разделы 2 или 3 Декларации. Обязательному заполнению подлежат Раздел 1 и раздел 4 «Реестр документов, прилагаемых к декларации» (далее – Раздел 4).

¹⁸ В случае если заявитель (представитель заявителя) представляет отчет об определении рыночной стоимости объекта недвижимости, то информация о таком отчете декларируется в Разделе 4 Декларации. Раздел 1 подлежит обязательному заполнению. В указанном случае разделы 2 и 3 Декларации не заполняются.

¹⁹ Указывается порядковый номер документа, подтверждающего значение (описание) декларируемой характеристики, в соответствии с Разделом 4. Если значения, описания заявляются заявителем (представителем заявителя) – указывается обязательно.

²⁰ Указывается адрес либо местоположение объекта недвижимости.

²¹ Указывается площадь объекта недвижимости в квадратных метрах.

²² Указывается категория земель, к которой отнесен земельный участок.

²³ Указывается вид или виды разрешенного использования земельного участка.

²⁴ Указываются сведения о лесах, водных объектах и об иных природных объектах, расположенных в пределах земельного участка.

²⁵ Указывается информация о том, что земельный участок полностью или частично расположен в границах зоны с особыми условиями использования территории или территории объекта культурного наследия. Например: «Земельный участок полностью (частично) расположен в границах _____ (реестровый номер и дата его присвоения, индивидуальное обозначение такой зоны или территории), _____ (наименование органа государственной власти или органа местного самоуправления, принявшего решение об установлении такой зоны, о создании такой территории, реквизиты (дата, номер) решения, а также источник официального опубликования этого решения).»

²⁶ Указываются сведения о том, что земельный участок расположен в границах особо охраняемой природной территории, охотничьих угодий, лесничеств, расположенных в пределах земельного участка.

²⁷ Указывается информация о том, что земельный участок расположен в границах особой экономической зоны, территории опережающего развития, зоны территориального развития в Российской Федерации, игровой зоны. Например: «Земельный участок полностью (частично) расположен в границах _____ (реестровый номер и дата его присвоения, индивидуальное обозначение такой зоны или территории), _____ (наименование органа государственной власти или органа местного самоуправления, принявшего решение об установлении такой зоны, о создании такой территории, реквизиты (дата, номер) решения, а также источник официального опубликования этого решения).».

²⁸ Указывается расстояние от земельного участка до автомобильной дороги с твердым покрытием в метрах.

²⁹ Указывается наличие или отсутствие подъездных путей, обеспечивающих непосредственный доступ к земельному участку.

³⁰ Указывается наличие или отсутствие на земельном участке инженерных коммуникаций (линий электропередач, систем газораспределения, систем водоотведения, систем водоснабжения и теплоснабжения). Если инженерные коммуникации отсутствуют, может быть указано расстояние до магистральных инженерных коммуникаций (линии электропередач, магистральные трубопроводы, коллекторы и прочее), а также возможность или невозможность подключения к ним соответствующего земельного участка в метрах.

³¹ Нужно отметить знаком «√».

³² Указывается мощность электрической сети, к которой подключен объект недвижимости, либо мощность сети, к которой возможно подключение (наличие подключения может быть подтверждено, например, договором о техническом присоединении к соответствующим электрическим сетям).

³³ Указывается мощность сетей газораспределения, к которой подключен объект недвижимости, либо мощность сети, к которой возможно подключение (наличие подключения может быть подтверждено, например, договором о техническом присоединении к соответствующим сетям газораспределения).

³⁴ Указываются наименование такого объекта, его тип (море, река, озеро, пруд, затопленный карьер и прочее) и расстояние до него в метрах.

³⁵ Указываются наименование такой зоны, ее тип (лесной массив, парковая зона, заповедная зона, охотничьи угодья и прочее) и расстояние до нее в метрах.

³⁶ Указывается расстояние до соответствующей железной дороги (в метрах).

³⁷ Указывается расстояние от границ земельных участков до границы участка разработки полезных ископаемых в метрах (указывается расстояние от границ земельных участков до границ свалок, объектов Минобороны России (военных полигонов), кладбищ и прочее).

³⁸ Указывается вид сельскохозяйственных угодий, к которым относится земельный участок (пашня; сенокосы; пастбища; залежь; многолетние насаждения, древесно-кустарниковая растительность, предназначенная для обеспечения защиты земель от воздействия негативных (вредных) природных, антропогенных и техногенных явлений; замкнутые водоемы).

³⁹ Указываются показатели состояния почв, которые, по мнению заявителя (представителя заявителя), могут оказывать влияние на величину кадастровой стоимости объекта недвижимости:

показатели химического состояния почв: емкость поглощения, состав обменных катионов, степень засоления, валовые содержания элементов, активность ионов в жидкой фазе почвы, содержание органического вещества, групповой и фракционный состав гумуса, тип гумуса (отношение С_{гк}:С_{фк} – отношение углерода гуминовых кислот к углероду фульвокислот), обогащенность азотом (отношение С:N – углерода к азоту), окислительно-восстановительный потенциал;

показатели физического состояния почв: водопроницаемость, влажность, предельная полевая влагоемкость, полевая влагоемкость, влажность завядания, гранулометрический состав, агрегатный состав, водопрочность агрегатов, плотность почвы, плотность твердой фазы почвы, пористость агрегатов, набухание, температура, электропроводность, намагниченность;

показатели биологического состояния почв: дыхание почвы, скорость разложения целлюлозы, ферментативная активность, численность и видовое разнообразие микроорганизмов, гено- и фитотоксичность почвы;

санитарно-бактериологические показатели состояния почв: содержание патогенных бактерий и вирусов, санитарно-энтмологические, санитарно-гельминтологические и комплексные показатели;

показатели эрозионного воздействия на почвы: мощность гумусового горизонта, наличие погребенных горизонтов.

⁴⁰ Указываются недостатки, предусмотренные положениями пункта 6 статьи 11.9 Земельного кодекса Российской Федерации (Собрание законодательства Российской Федерации, 2001, № 44, ст. 4147; 2008, № 30, ст. 3597; 2009, № 1, ст. 19; 2011, № 27, ст. 3880; № 30, ст. 4562, 4594; 2014, № 26, ст. 3377; 2015, № 1, ст. 52; № 10, ст. 1418; № 27, ст. 3997; № 29, ст. 4378; 2016, № 18, ст. 2495; № 27, ст. 4294; 2017, № 31, ст. 4766, 4829; 2018, № 32, ст. 5133, 5134, 5135).

⁴¹ Указывается вид объекта недвижимости – здание, сооружение, помещение, объект незавершенного строительства, машино-место.

⁴² Указывается адрес либо местоположение объекта недвижимости.

⁴³ Указывается площадь объекта недвижимости в квадратных метрах.

⁴⁴ Указывается протяженность, глубина, глубина залегания, площадь, объем, высота, площадь застройки объекта недвижимости.

⁴⁵ Характеристика указывается в процентах.

⁴⁶ Указывается протяженность, глубина, глубина залегания, площадь, объем, высота, площадь застройки объекта незавершенного строительства.

⁴⁷ Указывается количество этажей, в том числе подземных этажей, если объектом недвижимости является здание или сооружение (при наличии этажности у здания или сооружения).

⁴⁸ Указывается год ввода в эксплуатацию здания или сооружения после завершения его строительства, если объектом недвижимости является здание или сооружение, либо год завершения строительства таких объектов недвижимости, если в соответствии с федеральным законом выдача разрешения на ввод объекта в эксплуатацию не предусматривается.

⁴⁹ Указывается в случае, если в соответствии с федеральным законом выдача разрешения на ввод объекта в эксплуатацию не предусматривается.

⁵⁰ Указывается вид жилого помещения в соответствии с жилищным законодательством (для жилых помещений).

⁵¹ Указываются сведения о включении объекта недвижимости в единый государственный реестр объектов культурного наследия (памятников истории и культуры) народов Российской Федерации, требования к сохранению, содержанию и использованию указанных объектов, требования к обеспечению доступа к таким объектам.

⁵² Указывается степень износа в процентах.

⁵³ Указываются наличие или отсутствие подключения объекта недвижимости к инженерным коммуникациям (линиям электропередач, системе газораспределения, системе водоотведения, системе водоснабжения и теплоснабжения). Если инженерные коммуникации отсутствуют, указывается расстояние объекта недвижимости до магистральных инженерных коммуникаций (линии электропередач, магистральные трубопроводы, коллекторы и прочее), а также возможность или невозможность подключения к ним.

⁵⁴ Нужно отметить знаком «√».

⁵⁵ Указывается мощность электрической сети, к которой подключен объект недвижимости, либо мощность сети, к которой возможно подключение.

⁵⁶ Указывается мощность сетей газораспределения, к которой подключен объект недвижимости, либо мощность сети, к которой возможно подключение.

⁵⁷ В Разделе 4 указываются документы, прилагаемые к Декларации (в качестве таких документов могут быть указаны любые документы, включая письма, справки, выписки, паспорта, акты, заключения и прочее, предоставленные в том числе органами государственной власти и органами местного самоуправления, экспертными, управляющими, ресурсоснабжающими и иными организациями).